


“EL MISTERIO DEL DESCUBRIMIENTO DE AMERICA”

¿PORQUÉ LA ESPAÑOLA FUÉ ABANDONADA POR ESPAÑA?

¿PORQUÉ UNA COFRADIA DE PIRATAS LLAMADA LOS HERMANOS DE LA COSTA.

FRANCESES, INGLESES, Y NEERLANDESES SE ADUEÑARON DE LA ISLA?

¿POQUÉ DON MARTIN OCHOA DE BÓLIVAR TUVO QUE ABANDONAR LA ISLA?



LA LLEGADA A LA ESPAÑOLA



Por Julio Barreiro Rivas (Farandulo)



Visión romántica de la llegada de Cristóbal Colón a América. **Primer desembarco de Cristóbal Colón en América**, obra del pintor Diásporo Teófilo Puebla Talín.

La expresión **Descubrimiento de América** se usa habitualmente para referirse a la llegada a América de un grupo expedicionario español que, representando a los Reyes Católicos partió desde el Puerto de Palos de la Frontera, comandado por Cristóbal Colón, y llegó el viernes 12 de octubre de 1492 a una isla llamada Guanábana. ,mas tarde llamada LA ESPAÑOLA, Colon, Apoyado por la monarquía española, organizó un viaje de exploración que lo condujo a las costas americanas en 1492. Cristóbal Colón creía que había llegado al continente asiático, denominado por los europeos Indias y murió sin saber que había llegado a un continente desconocido por los europeos..

Se trata de uno de los momentos cumbres de la historia universal porque significó el encuentro de dos mundos humanos que se habían desarrollado independientemente, sin que uno conociera la existencia del ot



“SALIDA DEL PUERTO DE PALOS”

En el artículo se distingue claramente el *acto mismo del descubrimiento*, entendido como una serie de viajes que hicieron los primeros españoles que llegaron a América y su dimensión de encuentro entre culturas, del posterior proceso histórico conocido como conquista de América que los europeos realizaron a continuación. Las consecuencias de este encuentro entre dos mundos fueron dramáticas para los nativos americanos, llegando a producirse la muerte de millones de personas (guerras, esclavitud y, sobre todo, enfermedades) y la desaparición de culturas

Cristóbal Colón, en representación de los Reyes Católicos de Aragón y Castilla, realizó cuatro famosos viajes desde Europa a América en 1492, 1493 1498 y 1502 En el primero de ellos llegó a América el 12 de octubre de 1492, a una isla de las Bahamas llamada Guanábana cuya exacta localización aún se discute, Actualmente llamada Haití y Santo Domingo. En el tercer viaje llegó a territorio continental en la actual Venezuela El viaje no resultó fácil para nadie de hecho hubo conatos de amotinamiento, pero gracias a la presencia y las dotes de mando de Martín

Alonso Pinzón se consiguieron resolver estas situaciones. Cuando ya se habían agotado todos los cálculos y previsiones realizadas por Colón, se oyó desde *la Pinta* el famoso grito de Rodrigo de Triana «¡Tierra a la vista!», dos horas después de la medianoche del 12 de octubre.



“LOS PRIMEROS NATIBOS QUE ENCONTRO COLON”

La isla estaba habitada por el pueblo Lacayo o Taíno El texto arriba citado, señala la primera oportunidad en la que los europeos utilizaron el término “*indios*” para denominar generalizadamente a los pobladores de América, palabra que deriva del error que cometieron al pensar que la isla Guana han se encontraba en la zona oriental del continente asiático, que los europeos de entonces confundían con India. En el diario de a bordo, Colón deja escrita su primera impresión sobre los nativos que hallaron



“LA ESPAÑOLA ORIGINAL”

La Española es una isla situada en el [archipiélago](#) de las [Antillas Mayor](#) en el Caribe, la cual contiene a los estados soberanos República Dominicana y Haití. La isla está situada entre la de Cuba al oeste, y la de Puerto Rico al este, directamente dentro de . La zona de huracanes la Española es conocida por ser el lugar del primer asentamiento europeo en el Nuevo Mundo descubierta por Cristóbal Colón en su primer viaje en 1492. Es la décima isla más poblada del mundo, y la más poblada de América.

La isla tiene varios nombres que supuestamente fueron dado por sus nativos, los [amerindios taínos](#). Cuando Colón tomó posesión de la isla en 1492 la llamó *La Isla Española*. [Bartolomé de las Casas](#), acortó el nombre a "*Española*", -

[Gonzalo Fernández de Oviedo](#) y Bartolomé de las Casas documentaron que la isla fue llamada *Haití* ("Tierra Montañosa") por los taínos. Añilería añadió otro nombre, *Quiaquia* (supuestamente "Madre de todas las Tierras"), pero más tarde investigaciones demostraron que la palabra no parece derivar de la lengua [Sarawak](#), que es la lengua taína. Aunque el uso de *Haití* por los taínos fue verificado y el nombre fue utilizado por los tres historiadores, la evidencia sugiere que probablemente no era el nombre taíno de la isla. Haití era el nombre taíno de la región (actualmente conocido como *Los Ahitases*) en lo que hoy es la sección noreste de la actual República Dominicana. En el mapa más antiguo documentado de la isla, creado por [Andrés de Morales](#), esa región es nombrada *Montes de Haití*. Bartolomé de las Casas aparentemente nombró la isla completa *Haití* sobre la base de esa región en particular,¹ Pedro Mártir de Añilería dijo que el nombre de una parte fue dado a toda la isla.

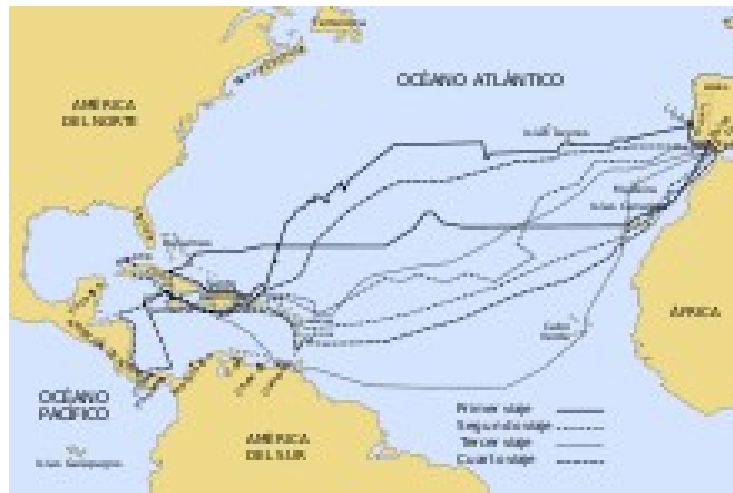
El nombre Haití fue adoptado por el revolucionario haitiano [Jean-Jacques Desalines](#) como el nombre oficial después de la independencia de Saint-Dominguez, como un tributo a los antecesores indígenas. Quisqueya (de Quisquida) se utiliza para referirse a la República



“LA ESPAÑOLA EN CACICAZGOS”

CRISTÓBAL COLÓN_ llegó a la isla durante su primer viaje a América en 1492. Durante su llegada, fundó el fuerte [La Navidad](#) en la costa norte de la actual *Haití*. A su regreso, al año siguiente, tras la destrucción del Fuerte, Colón rápidamente fundó un segundo asentamiento más al este, en la actual República Dominicana, [La Isabela](#), que fue el primer asentamiento europeo permanente en América.

A la llegada de los colonizadores, la isla estaba dividida en [5 cacicazgos](#). La isla estaba habitada por los [Taínos](#), uno de los pueblos indígenas [Arahuacos](#). Los Taínos fueron los primeros que toleraron a Colón y su tripulación, y lo ayudaron a construir el Fuerte de la Navidad en lo que ahora es *Mole Saint-Nicolas, Haití*, en diciembre de 1492. La colonización europea de la isla comenzó seriamente el año siguiente, cuando 1.300 hombres llegaron desde España bajo el mando de [Bartolomé Colón](#). En 1496 se fundó la ciudad *Nueva Isabela*. Después de ser destruida por un huracán, fue reconstruida al otro lado del [río Ozama](#) y la llamaron *Santo Domingo*. Es el más antiguo asentamiento europeo permanente en América. La población taína de la isla fue diezmada rápidamente, debido a una combinación de enfermedades y malos tratos por los españoles. En 1501, la colonia española empezó a importar esclavos africanos creyendo que eran más capaces de realizar trabajo físico. Los indígenas carecían de inmunidad a la viruela y tribus enteras se extinguieron. De una población inicial estimada de 250.000 en 1492, los arahuacos se había reducido a 14.000 el año 1517. En 1574, un censo de las Antillas Mayores, reportó 1.000 españoles y 12.000 esclavos africanos en La Española. La primera etapa colonial estuvo centrada en la explotación de los yacimientos de oro y luego en la producción azucarera, la cual cayó en el siglo XVII Así, los colonos comenzaron la producción de tabaco jengibre café y ganado.



ESPAÑA CONQUISTA NUEVOS TERRITORIOS EN EL CONTINENTE
EN DIFERENTES VIAGES.

LA ISLA DE VENEZUELA LA TORTUGA FUE UN NIDO DE PIRAS




“LA TORTUGA”

A medida que España conquistaba nuevas regiones en el continente Americano, su interés en La Española disminuía, y la población de la colonia crecía lentamente. A principios del siglo XVII, la isla y sus vecinos más pequeños (en particular la [Isla de la Tortuga](#)) se convirtieron en un bastión para los piratas que surcaban el mar Caribe. Las *devastaciones de Osorio* produjeron una parálisis económica tal, debido al abandono de la agricultura y ganadería, que a partir de 1604 fue necesario el *Situado*, dinero que la [Corona Española](#) otorgó a partir del *Tesoro de la Nueva España*, y que era destinado a pagar los sueldos de los colonizadores en La Española y en *Puerto Rico*.

En 1606, [el rey de España](#) ordenó que todos los habitantes de La Española se trasladaran a Santo Domingo, para evitar la interacción con los piratas. Sin embargo, esto contribuyó a que los piratas franceses, ingleses y neerlandeses sentaran bases en el norte y oeste de la isla abandonada.

En 1665, la colonización francesa de la isla fue reconocida oficialmente por el rey [Luis XIV](#). La colonia francesa le dio el nombre de [Saint-Domingue](#), la cual se convirtió en la actual Haití. En el [Tratado de Rijswijk](#) de 1697, España cedió formalmente el tercio occidental de la isla a [Francia](#). Saint-Domingue (oeste de la isla) rápidamente eclipsó al este, tanto en riqueza, como en población. Apodada la "Perla de las Antillas," se hizo la

colonia más rica y próspera de las [Indias Occidentales](#) y una de las más ricas en el mundo, consolidando su estatus como el puerto más importante de América, En el año 1.557 por ordenes del Rey de España, emigro a la Española Haití, don Martin Ochoa de BOLIVAR Jáuregui y la Remontaría con el cargo de Gobernador general de la isla, siendo el primer BOLIVAR en pisar tierras Americanas, permaneciendo en la isla durante 33 años Siendo. Trasladado a Venezuela en el año 1.589 junto con su hijo mozalbete.



“MARTIN OCHOA DE BOLIVAR GRACIAS A LOS PIRATAS DEL CARIBE”
“LLEGO EL PRIMER BOLIVAR A ESTAS TIERRAS DE VENEZUELA”



OLIVIER LEVASSEUR (PIRATA FRANCES)

Cofradía de los Hermanos de la Costa eran una organización formada por [bucaneros](#) y filibusteros que eran clases de piratas. Estuvo activo en los siglos [XVII](#), formada alrededor del año [1620](#), y [XVIII](#), en el [Océano Atlántico](#), en el [Mar Caribe](#) y en el [Golfo de México](#). Esta cofradía tenía principios sociales igualitarios y sede en la [Isla de la Tortuga](#). Sus principales enemigos eran los [españoles](#), a quienes saqueaban por agua y tierra. Perseguidos, exiliados, y desarraigados, estos piratas formaron esta cofradía.

Olivier Levasseur [1730](#)), fue un [pirata](#), apodado *La Buse* o *La Bouche* (*El Buzzard*), llamado así debido a la rapidez con la que disparaba sobre sus enemigos. Su nombre aparece por primera vez en 1716, cuando se incorporó a la empresa pirata [Benjamin Hornigold](#). Levasseur era un buen escalador. Tenía una cicatriz en un ojo, lo que limitaba su visión y decidió usar un parche que le tapara el ojo. Después de un año de éxito con saqueos, Levasseur se separa de Hornigold. Hasta el día de hoy, muchos cazadores de tesoros han buscado su fabuloso tesoro, estimado en un valor de 100 millones de libras del Reino Unido.



LA PRIMERA REBOLUCIÓN DE HAITI

La **Revolución haitiana** ([1791–1804](#)) fue la primera revolución de América Latina, que culminó con la abolición de la [esclavitud](#) en la colonia francesa de [Saint-Domingue](#), y la proclamación de la [República de Haití](#). Aunque ocurrieron cientos de revueltas de esclavos en el [Nuevo Mundo](#) la [St. Domingo](#) iniciada en 1791 fue la única en conseguir una independencia duradera bajo un estado libre.

Entre 1791 y 1804 e inspirados por los [houngan](#) (hechiceros o sacerdotes [vudús](#)) [Boukman](#) y [Mackandal](#), los cabecillas [François Dominique Toussaint-Louverture](#) y [Jean-Jacques Dessalines](#) lideraron la revolución contra el sistema esclavista instaurado en la isla, esclavitud que junto con las otras colonias del Caribe del [imperio colonial francés](#) eran fuente de la tercera parte de los ingresos de Francia.

Sin embargo las potencias de esa época no reconocieron inmediatamente la independencia de Haití y no perdonaron la revolución de los esclavos; se le impusieron bloqueos económicos y no se ayudó al desarrollo del estado (por ejemplo, EE.UU. solo reconoció la independencia de Haití en 1862).



JACQUEZ DESSALINES (I)

Primeros años de independencia

El [1 de enero](#) de [1804](#) Dessalines proclamó la independencia en Gonaïves. De esta forma Haití se convirtió en el primer Estado independiente de América Latina.

Dessalines, un esclavo nacido en una plantación del Norte, quedó como jefe del recién Estado haitiano. Decidió después de su primer año de mandato proclamándose a sí mismo Emperador del país con el nombre de Jacques I, dando lugar al [Imperio de Haití](#). El emperador dio a su gobierno una fuerte impronta nacionalista pero al mismo tiempo buscó consolidar su poder personal creando un Estado autocrático, similar al que nacía en Francia durante esos años. Sus métodos autoritarios, derivados de la implementación del «fermage», y una suma de luchas en toda la isla llevaron a una decadencia del imperio, lo que dio como resultado que el este de la isla fuese recuperado por los españoles, mientras que en el oeste se constituyese un complot entre los generales Christophe y Petion que dio como resultado su asesinato en [1806](#). Los instigadores del complot, debido a sus divergencias, libraban luchas por el liderazgo que desembocaron en la división del territorio desde 1806 y una guerra declarada como tal hasta 181

Jean-Jacques Dessalines ([20 de septiembre](#) de [1758](#) – [17 de octubre](#) de [1806](#)) fue un líder de la [Revolución haitiana](#) que proclamó la independencia del país el [1 de enero](#) de [1804](#) y fue su primer gobernante. En [1804](#) se proclama emperador con el nombre de **Jacques I.**

Dessalines organiza en [octubre](#) de [1802](#) un amotinamiento contra las fuerzas francesas a las que enfrenta en sangrienta lucha. Finalmente vence a los franceses en la [batalla de Vertieres](#) en 1803 y los expulsa de la isla.

En su gobierno intentó restablecer la economía de las plantaciones mediante un sistema de trabajo forzoso. Es traicionado y asesinado en [1806](#) por sus colaboradores, [Alexandre Pétion](#) y [Henri Christophe](#), quienes se dividen el país

Henri Christophe, o **Henri I de Haití** ([6 de octubre](#) de [1767](#) – [Puerto Príncipe](#), [8 de octubre](#) de [1820](#)), fue un esclavo liberado que participó en la lucha [haitiana](#) por la independencia. Presidente en 1806, se autoproclamó Rey de la mitad septentrional del país que se conoció como el [Reino de Haití](#) (1811–1820).



HENRI CHRISTOPHE (I)



ALEXANDER PETIÓN

[Henri Christophe](#), un antiguo esclavo, estableció en el norte el [Estado de Haití](#), que en el año [1811](#) se convirtió en el [Reino de Haití](#), proclamándose como rey Henri I; en el sur, el mulato [Alexandre Pétion](#) gobernó la República de Haití, que brindó amplio apoyo en armas y dinero a [Simón Bolívar](#), a cambio de la abolición de la esclavitud en los territorios que fueran liberados. Pétion estaba convencido de que sólo la independencia de toda América garantizaría la de Haití, acosado por las potencias europeas y por Estados Unidos. Muerto Pétion en [1818](#), el general [Jean Pierre Boyer](#) es electo presidente de la república y cuando Henri I se ha suicidado, reconquista el norte del país en [1820](#) consolidando la república



HENRI (I)

Jean-Pierre Boyer Biseláis Fue un militar [haitiano](#) y el 2º presidente de la República de Haití entre [1818](#) y [1843](#). Nació como un mulato libre en [Puerto Príncipe](#) y fue educado en [Francia](#). Luchó al lado de [Toussaint L'Ouverture](#) y luego acompañó a [André Rigaud](#), también [mulato](#), en la posterior insurrección contra L'Ouverture. Volvió a Haití en [1802](#), como parte de la expedición naval del general francés [Charles-Victor-Emmanuel Leclerc](#), pero luego

se unió a los patriotas haitianos comandados por [Alexandre Pétion](#). En los primeros años de la vida independiente de Haití, los presidentes eran vitalicios. El general Boyer fue elegido Presidente Vitalicio por el Senado, de conformidad con la constitución de 1816, al morir el general Petion en 1818.



JEAN PIERRE BOYAR



ALEXANDER PETIÓN

Apartir de la Independencia HAITI se convirtió en la isla más pobre del hemisferio Americano. El nombre de Haití fue adoptado por el revolucionario haitiano Jean Jacques Desalinas como su nombre oficial, desde la independencia de Saint Domínguez como un tributo a sus antecesores indígenas, quisquilla de Quisquida para referirse a la REPUBLICA...Siendo. Haití un pueblo constantemente azotado por los vientos huracanados y totalmente desvalida desbalijada y azotada por los piratas, Su presidente vitalicio ALEXADER PETIÓN. Le entrego al Precursor de la Independencia de Venezuela y al LIBERTADOR SIMON BOLIVAR EL EXCALIBUR DE LA LIBERTAD.LA INDEPENDENCIA.



“DIVISIÓN POLITICA ACTUAL DELA REPUBLICA DE HAITI”

Haití cuenta con 9 millones de habitantes, la República Dominicana, 9,6 millones. La esperanza de vida es de 61 años en Haití, 73,7 años en la República Dominicana. La tasa de alfabetización (mayores de 15 años de edad) es del 52,9% en Haití, el 87% en la República Dominicana.

Políticamente está dividida en dos países: la *República Dominicana*, que ocupa la mayor parte de la isla, y la *República de Haití*, que ocupa un tercio restante, al occidente..

CIERTO ES que las revoluciones son como un alarido de los pueblos, una protesta en contra de sus gobernantes opresores., Pero también no es menos cierto que los revolucionarios son la cabeza caliente de la protesta y que utilizan a los pueblos hambrientos e ignorantes, para ellos encaramarse en la cúspide del poder, llegando a

Especial:Buscar

Bien es cierto, que las revoluciones conducen a los pueblos, al tiempo pre histórico de las cavernas, a un progreso extático industrial, en donde solo prolifera la anarquía la hambruna y la muerte. El ejemplo evidente lo tenemos en esta historia de las revoluciones de Haití, las revoluciones de Cuba y la de Rusia, que fueron un fracaso total en la historia de la humanidad.



Julio M.Barreiro Rivas *Farandulo*

Bio

Arte

Familia

Libros

Prensa

Links



www.farandulo.net



Julio M.Barreiro Rivas *Farandulo*

Bio

Arte

Familia

Libros

Prensa

Links



www.farandulo.net



Julio M. Barreiro Rivas

Farandulo

Bio

Arte

Familia

Libros

Prensa

Links



www.farandulo.net

[www.farandulo](http://www.farandulo.net) .net.